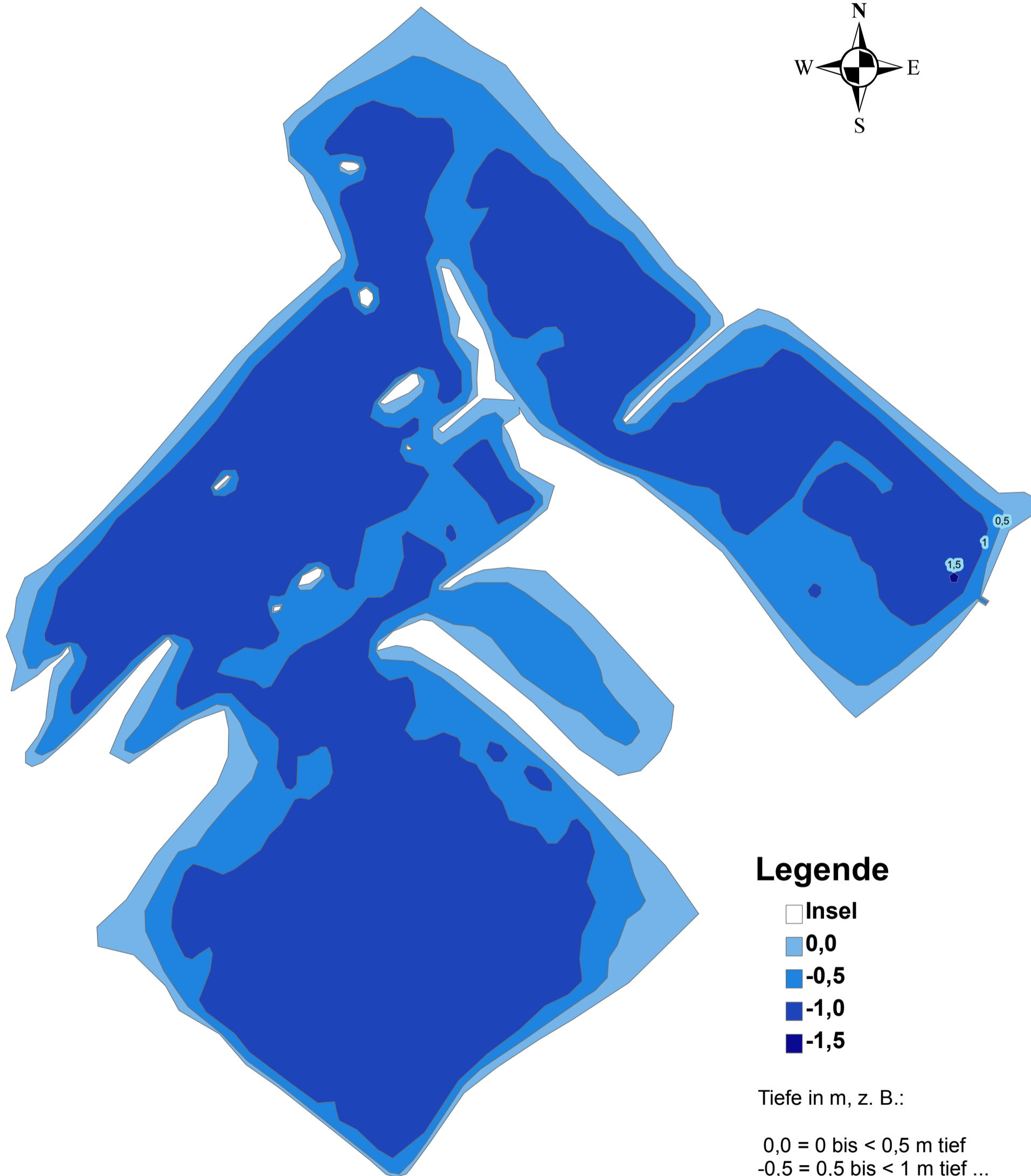








Torfstich Zarrentin/Leussin



Legende

-  Insel
-  0,0
-  -0,5
-  -1,0
-  -1,5

Tiefe in m, z. B.:

0,0 = 0 bis < 0,5 m tief
-0,5 = 0,5 bis < 1 m tief ...

Maximaltiefe: 1,50 m

erstellt bei Wasserstand:
normal (wie Frühjahr)

100 50 0 100 Meter

