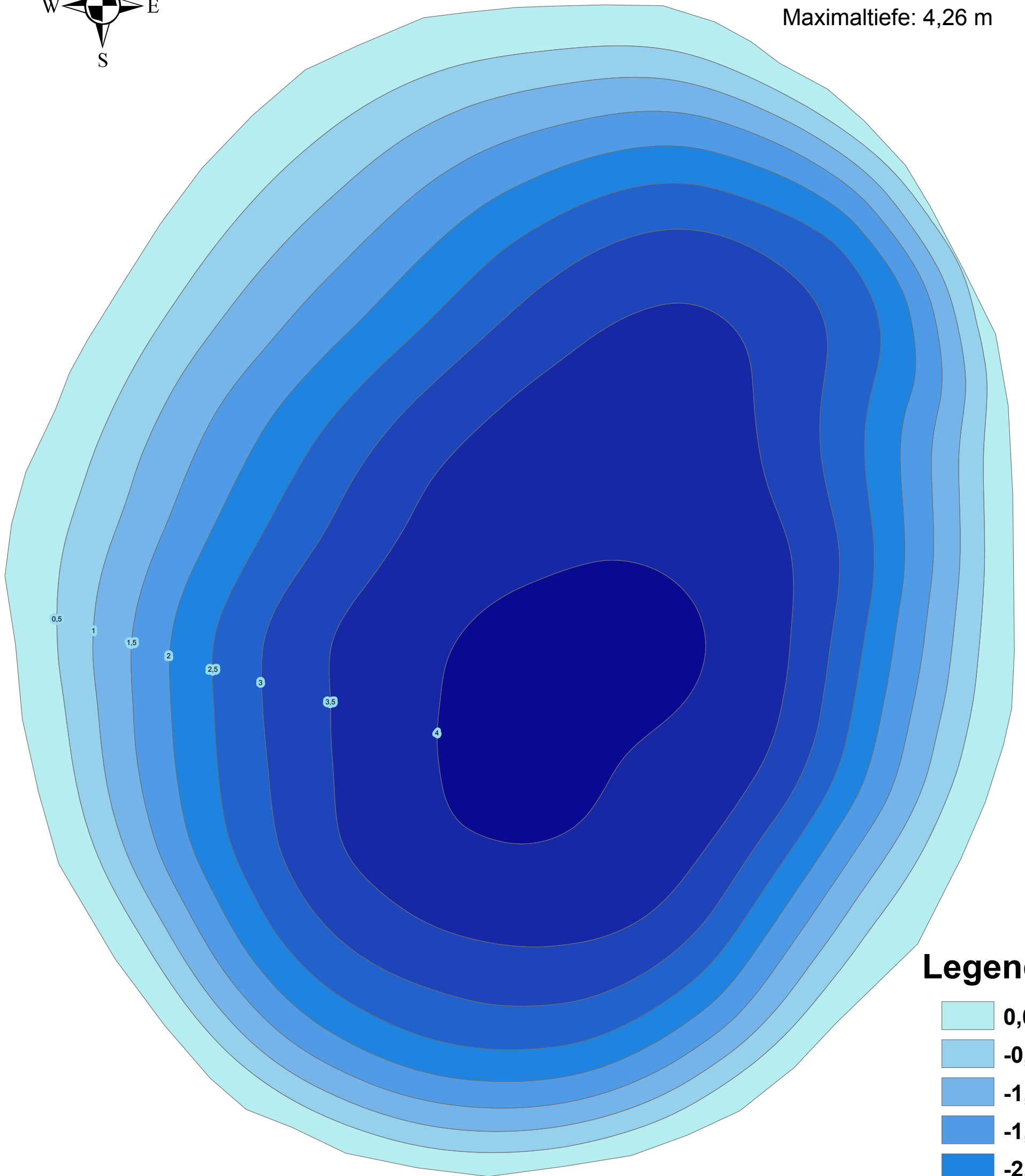



Priester See

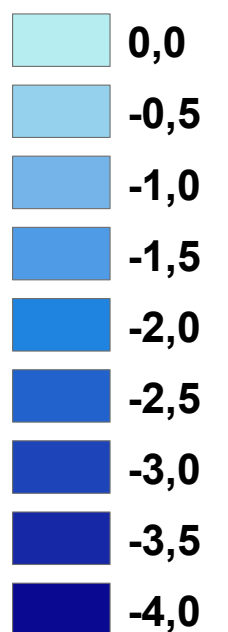
Tiefe in m, z. B.:

0,0 = 0 bis < 0,5 m tief
-0,5 = 0,5 bis < 1 m tief ...

Maximaltiefe: 4,26 m



Legende



Quelle: Ministerium für Landwirtschaft, Umwelt und Verbraucherschutz M-V, Seenreferat, 2005