






Kraftstecker Moor Teterow



Legende

-  0,0
-  -0,5
-  -1,0

Tiefe in m, z. B.:

0,0 = 0,0 bis < 0,5 m tief
-0,5 = 0,5 bis < 1,0 m tief ...

Maximaltiefe: 1,30 m

erstellt bei Wasserstand:

+ 10 cm zu normal
(in der Regel Frühjahr)

60 30 0 60 Meter