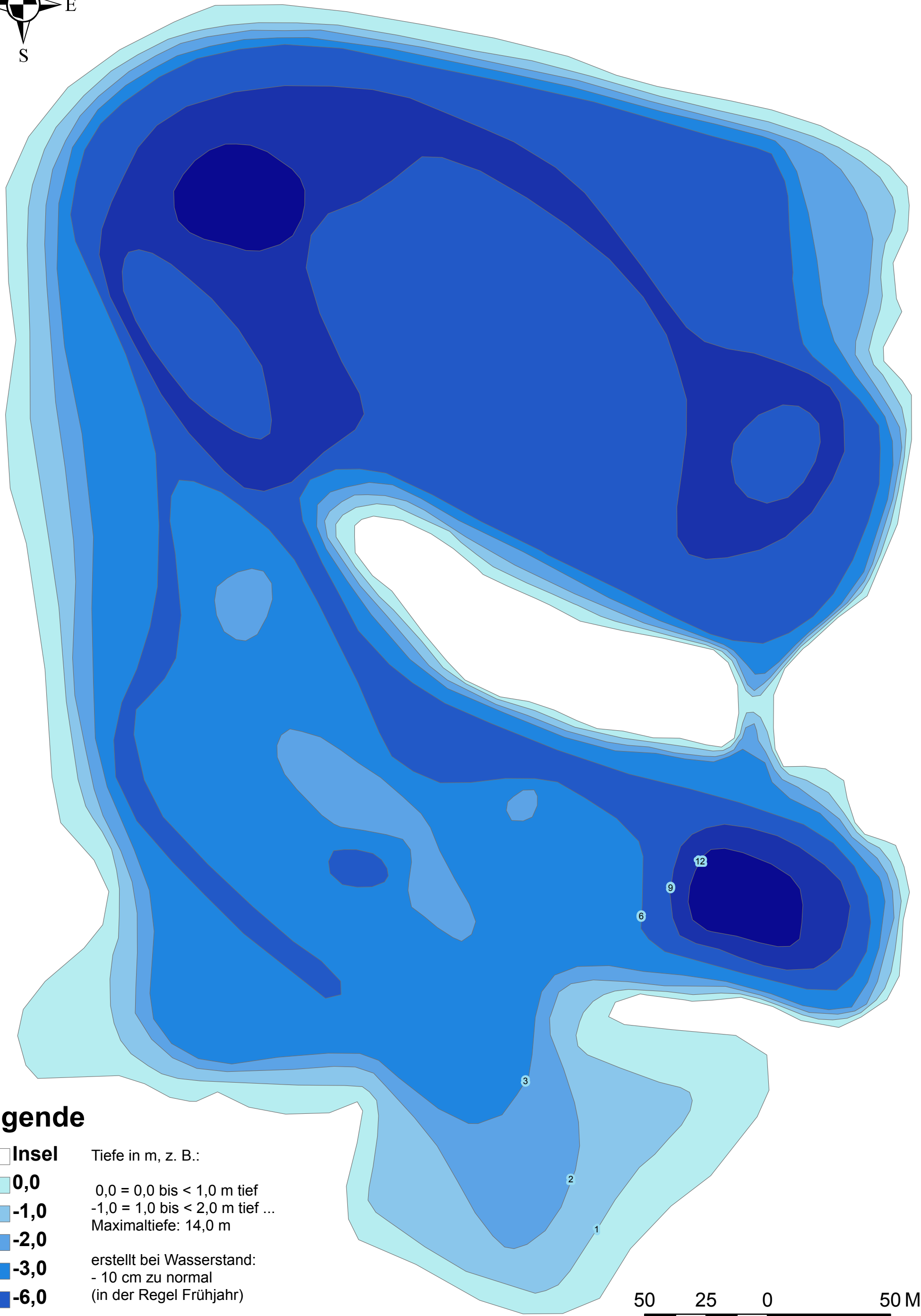











# Baggersee Langsdorf (anteilig)



## Legende

-  Insel
  -  0,0
  -  -1,0
  -  -2,0
  -  -3,0
  -  -6,0
  -  -9,0
  -  -12,0
- Tiefe in m, z. B.:
- 0,0 = 0,0 bis < 1,0 m tief
  - 1,0 = 1,0 bis < 2,0 m tief ...
- Maximaltiefe: 14,0 m
- erstellt bei Wasserstand:  
- 10 cm zu normal  
(in der Regel Frühjahr)

50 25 0 50 Meter