

# Abenteuer

## ELBE

NIEDERSACHSEN



Vor dem Ärger  
klug sein!



Landesanglerverband  
Mecklenburg-Vorpommern e.V.

Gesetzlich anerkannter Naturschutzverband

Schutz durch Nutzung

Mitglied des DAFV e.V.



## Abenteuer Elbe

### Angeln in der Elbtalaue Niedersachsen

Die Elbe ist in unserer Region das größte Fließgewässer und Ziel so manch einer Angeltour von Nah und Fern. Der Landesanglerverband Mecklenburg-Vorpommern e.V. besitzt im mecklenburgischen Teil im Bereich bei Dömitz von Elb-km 502 (Landesgrenze zu Brandenburg) bis Elb-km 511 und im Bereich Boizenburg von Gothmann (Landesgrenze Niedersachsen) von Elbe-km 554,8 bis zur Landesgrenze Schleswig-Holstein Elb-km 566,3 das Fischereirecht. Die Regelungen in diesen Abschnitten des Gesetzes über das Biosphärenreservat Flusslandschaft Elbe Mecklenburg-Vorpommern und die geltende Gewässerordnung des LAV M-V sind bei unseren interessierten Angelfischern bekannt und werden in der Regel respektiert.

Der Landesanglerverband ist aber auch in der Gemeinde Amt Neuhaus im Geltungsbereich des Gesetzes über das Biosphärenreservat „Niedersächsische Elbtalaue“ für den Elbabschnitt von Elbe-km 519,6 (gegenüber Wussege) bis 531,3 im Bereich Pommaw Fischereirechtsinhaber.

Diese Broschüre „Abenteuer Elbe“ soll dazu dienen, noch vorhandene Unkenntnisse über die Lage vor Ort zu überwinden und in der Vergangenheit vorgekommene Unsicherheiten zukünftig zu vermeiden. „Vor dem Ärger klug sein!“ ist die Devise!

Nach dem Biosphärenreservatsgesetz „Niedersächsische Elbtalaue“ ist das Befahren des geschützten Gebietsteils C im Biosphärenreservat zu Zwecken der Angelfischerei grundsätzlich nicht erlaubt. Auch die Deichverteidigungswege an der Binnen- und Außenseite der Deiche sind nicht für den öffentlichen Verkehr freigegeben. Damit dennoch entferntere liegende Gewässerabschnitte mit angemessenem Aufwand erreicht werden können, wurden in Abstimmung aller zuständigen Stellen und unter

Einbeziehung des Landesanglerverbandes M-V und der örtlichen Anglervereine gesonderte Stellplätze für Fahrzeuge und deren Zuwegungen festgelegt und zur Nutzung freigegeben. Mit der Erreichbarkeit der Stellplätze über öffentliche Wege ist ein Netzwerk geeigneter Ausgangspunkte für die Ausübung der Angelfischerei geschaffen worden. Das Abstellen der Kfz entlang der Wege ist nicht zulässig. Das Befahren der Wege erfolgt auf eigene Gefahr.

Die Orientierung und Erklärung der Angelstellen, Zuwegungen, Abstellplätzen und Besonderheiten und Merkmalen erfolgt in der Reihenfolge vom Elbe-km 519,6 bis 531,3 entlang der Elbuferstraße als Hauptverkehrsweg. Von den ausgewiesenen Angelstellen kann das Ufer für Spinnangeln und Fliegenfischen, soweit es die Uferverhältnisse und die Rechtslage es zulassen, in beide Richtungen begangen werden.

Für die Kenntnis der Mindestmaße und Schonzeiten an der Elbe in Niedersachsen und deren Einhaltung ist jeder Angler persönlich verantwortlich.

Viel Freude beim Studieren und Petri Heil  
Werner Promer

### **Legende:**

Im Kartenmaterial der Gemeinde Amt Neuhaus sind Angelstellen/Abstellplätze wie folgt gekennzeichnet



Geeigneter Kfz-Einstellplatz außerhalb des Gebietsteils C



Zusätzlicher Kfz-Einstellplatz innerhalb des Gebietsteils C



Erholungsbereich



Zuwegung

## Herrenhof, östlich



Zufahrt zum Angelplatz Herrenhof, östlich



Am Hafen links halten



Ende Schotterstraße  
rechts halten



Angelplätze, Elbe-km 522

## Herrenhof, östlich

Zuwegung	Deichüberfahrt am Wasserstraßen- und Schifffahrtsamt Außenbezirk Herrenhof
Parkplatz	Am Wäldchen nicht beschildert aber erlaubt
Beschilderung	An der Deichüberfahrt und im Hafenbereich
Orientierung	Vor dem Hafenbereich links halten, am Ende des Schotterweges rechts halten, danach dem Wiesenweg bis Wäldchen folgen
Achtung	Am Wegesrand darf nicht geparkt werden
Bemerkungen	Die Parkmöglichkeit am Wäldchen liegt etwas im Verborgenen. Von dort aus sind es etwa 30m bis zum Angelplatz. Bei Niedrigwasser ist die Bune auf dem Sandstreifen leicht erreichbar.




Zufahrt zum Wäldchen

## Herrenhof, taube Elbe



## Zufahrt zum Angelplatz Herrenhof, taube Elbe



## Am Hafen links halten

## Deichüberfahrt Herrenhof



## Taube Elbe

## Herrenhof, taube Elbe

Zuwegung	Deichüberfahrt am Wasserstraßen- und Schifffahrtsamt Außenbezirk Herrenhof
Parken	Zum Angeln in der tauben Elbe ist das Parken an der Zuwegung neben dem Wiesenweg nicht aber im Hafengebiet erlaubt!
Beschilderung	An der Deichüberfahrt und im Hafengebiet
Orientierung	Je nach Lage des gewählten Angelplatzes beträgt der Fußweg zwischen 100 und 300m.
Achtung	Da die Biber in diesem Bereich keine Burgen bauen, sondern sich in die Uferböschung graben, besteht Stolpergefahr!
Bemerkungen	Für die taube Elbe besitzt der LAV M-V das alleinige Fischereirecht. Das Gewässer befindet sich hinter dem Flügeldeich.



## Herrenhof, Hafbereich



Zufahrt zum Angelplatz Herrenhof, Hafbereich



Angelplatz Herrenhof, links befindet sich die Kaikante, mittig können Boote zu Wasser gelassen werden und rechts kann die Bune auf voller Länge beangelt werden.

## Herrenhof, Hafbereich

Zuwegung	Deichüberfahrt am Wasserstraßen- und Schifffahrtsamt Außenbezirk Herrenhof
Parken	Zum Angeln ist das Parken im Hafbereich an der gekennzeichneten Stelle erlaubt
Beschilderung	An der Deichüberfahrt und im Hafbereich
Orientierung	Die Lage des Angelplatzes befindet sich unmittelbar am Parkplatz oder je nach Wahl des Angelplatzes in einer Entfernung zwischen 100 und 300m. In diesem Revier gibt es weitere Kühlen die beangelt werden können. Je nach Jahreszeit, Vegetation, Trockenheit oder Hochwasserlage sind diese Kühlen nur eingeschränkt nutzbar.
Achtung	Im Hafbereich ist während der Saison reger Fährverkehr nach Hitzacker
Bemerkungen	Im Bereich unseres Fischereirechts in der Elbe von Elbe-km 519,6 bis 529,6 befinden sich 12 überlagernde gleichberechtigte Fischereirechte. Bei der Ausübung der Angel-fischerei muss mit Überprüfungen unterschiedlicher Kontrollorgane gerechnet werden. Biosphärenreservatsverwaltung (Ranger), Wasserschutzpolizei, berittene Polizeistreifen, Fischereiaufseher des Amtes Neuhaus.

## Bitter, Ortslage



Zufahrt zum Angelplatz Bitter



Beschilderung am Angelplatz Bitter

## Bitter, Ortslage

Zuwegung	Deichüberfahrt in der Ortslage Bitter an zwei Stellen über Stichstraßen. Die Deichkrone kann auf kurzer Strecke befahren werden.
Parken	Zum Angeln ist das Parken an der gekennzeichneten Stelle erlaubt
Beschilderung	An der Deichüberfahrt und am Angelplatz
Orientierung	Die Lage des Angelplatzes befindet sich unmittelbar in der Ortslage hinter dem Deich.
Achtung	Dieser Bereich wird von den Einheimischen in der Saison auch als Erholungsbereich und Badestelle genutzt. Auch Sportbootverkehr einheimischer Bootsbesitzer ist möglich. Gegenseitige Rücksichtnahme wird vorausgesetzt.
Bemerkungen	Im Bereich unseres Fischereirechts in der Elbe von Elbe-km 519,6 bis 529,6 befinden sich 12 überlagernde gleichberechtigte Fischereirechte. Bei der Ausübung der Angelfischerei muss mit Überprüfungen unterschiedlicher Kontrollorgane gerechnet werden. Biosphärenreservatsverwaltung (Ranger), Berittene Polizeistreifen, Fischereiaufseher des Amtes Neuhaus.

## Bitter, Kaarsser Haken



Zufahrt zum Angelplatz über Kaarßen, Kreisstraße K59, Richtung Bitter



Abstellplatz vor dem Deich



## Bitter, Kaarßer Haken

Zuwegung	Die Zuwegung erfolgt über Kaarßen (K59) Richtung Bitter. Hinter dem Abzweig nach Rassau unmittelbar nach der Kurve rechts abbiegen. Die Stichstraße ist eine Betonspurbahn. Die Deichkrone darf hier nicht überfahren werden.
Parken	Zum Angeln ist das Parken an der Sitzgruppe vor dem Deich erlaubt.
Beschilderung	An der Zuwegung zum Angelplatz und am Beginn der Spurbahn.
Orientierung	Die Lage des Angelplatzes befindet sich unmittelbar hinter dem Deich. Je nach Wahl des Angelplatzes kann der Fußweg 100 bis 400m betragen.
Achtung	Die Befahrung des Hochwasser-Verteidigungsweges beiderseits des Deiches ist nicht erlaubt.
Bemerkungen	Im Bereich unseres Fischereirechts in der Elbe von Elbe-km 519,6 bis 529,6 befinden sich 12 überlagernde gleichberechtigte Fischereirechte. Bei der Ausübung der Angelfischerei muss mit Überprüfungen unterschiedlicher Kontrollorgane gerechnet werden. Biosphärenreservatsverwaltung (Ranger), Wasserschutzpolizei, berittene Polizeistreifen, Fischereiaufseher des Amtes Neuhaus.

# Rassau



Deichüberfahrt zum Angelplatz über Ortslage Rassau, Elbstraße K57



Rastplatz am Elberadweg



Angelplatz und Badestelle

## Rassau

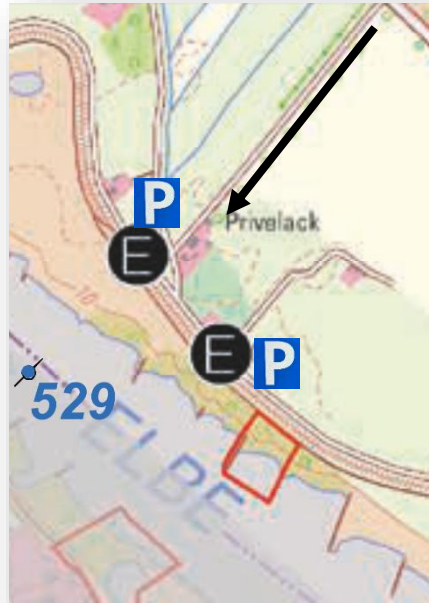
Zuwegung	Die Zuwegung erfolgt über die Elbstraße K57 in der Ortslage Rassau. Die Stichstraße ist befestigt. Die Deichkrone darf hier überfahren werden. Nach der Überfahrt links halten.
Parken	Zum Angeln ist das Parken im gekennzeichneten Bereich unmittelbar an der Elbe erlaubt.
Beschilderung	An der Zuwegung und am Park- und Angelplatz
Orientierung	Die Lage des Angelplatzes befindet unweit hinter dem Deich. An der Zufahrt befindet sich vor dem Deich ein Rastplatz für Radfahrer mit Ladestation für E-Bikes.
Achtung	Dieser Bereich wird von den Einheimischen in der Saison auch als Erholungsbereich und Badestelle genutzt. Gegenseitige Rücksichtnahme wird vorausgesetzt.
Bemerkungen	Im Bereich unseres Fischereirechts in der Elbe von Elbe-km 519,6 bis 529,6 befinden sich 12 überlagernde gleichberechtigte Fischereirechte. Bei der Ausübung der Angel-fischerei muss mit Überprüfungen unterschiedlicher Kontrollorgane gerechnet werden. Biosphärenreservatsverwaltung (Ranger), Wasserschutzpolizei, berittene Polizeistreifen, Fischereiaufseher des Amtes Neuhaus.

## Privelack, Ortslage

# Privelack

Gemeinde  
Amt Neuhaus  
Landkreis Lüneburg

An der Elbstraße K57  
abbiegen nach Pri-  
velack. Keine Deich-  
überfahrt!



Angelplatz



## Privelack, Ortslage

Zuwegung	Die Zuwegung erfolgt über die Elbstraße K57 nach Privelack. Die Straße ist befestigt. Die Deichkrone darf nicht überfahren werden. Im Deich sind Betonstufen zur leichten Überquerung eingebaut. Die Angelstelle befindet sich in ca.150m linksseitig dahinter.
Parken	Zum Angeln ist das Parken in der Ortslage erlaubt.
Beschilderung	Keine besondere Beschilderung
Orientierung	Die Lage des Angelplatzes befindet sich unweit hinter dem Deich
Achtung	Dieser Bereich wird von den Einheimischen in der Saison auch als Erholungsbereich und Badestelle genutzt. Gegenseitige Rücksichtnahme wird vorausgesetzt.
Bemerkungen	Im Bereich unseres Fischereirechts in der Elbe von Elbe-km 519,6 bis 529,6 befinden sich 12 überlagernde gleichberechtigte Fischereirechte. Bei der Ausübung der Angel-fischerei muss mit Überprüfungen unterschiedlicher Kontrollorgane gerechnet werden. Biosphärenreservatsverwaltung (Ranger), Wasserschutzpolizei, berittene Polizeistreifen, Fischereiaufseher des Amtes Neuhaus.

## Privelack, westlich

**Privelack**  
Gemeinde  
Amt Neuhaus  
Landkreis Lüneburg

Elbstraße K57 hinter  
dem Abzweig Pri-  
velack abbiegen. Der  
Deich darf überfahren



Angelplatz

## Privelack, westlich

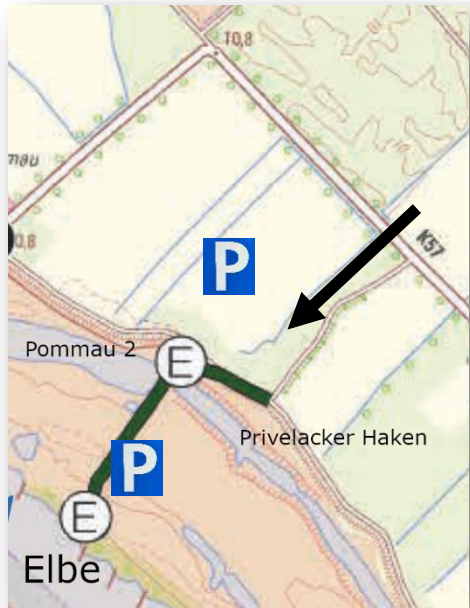
Zuwegung	Die Zuwegung erfolgt von der Elbstraße K57 hinter dem Abzweig nach Privelack. Die Deichkrone darf überfahren werden. Für den Zugang zum Privelacker Haken befindet sich gleich hinterm Deich ein Abstellplatz. Zum Angeln an der Elbe darf der Wiesenweg befahren werden. Zur Angelstelle links halten.
Parken	Zum Angeln ist das Parken gleich hinter dem Deich und unmittelbar an der Elbe erlaubt.
Beschilderung	Die Beschilderung befindet sich gleich hinterm Deich und am Angelplatz an der Elbe.
Orientierung	Keine besondere Anmerkung
Achtung	Keine besondere Anmerkung
Bemerkungen	Im Bereich unseres Fischereirechts in der Elbe von Elbe-km 519,6 bis 529,6 befinden sich 12 überlagernde gleichberechtigte Fischereirechte. Bei der Ausübung der Angel-fischerei muss mit Überprüfungen unterschiedlicher Kontrollorgane gerechnet werden. Biosphärenreservatsverwaltung (Ranger), Wasserschutzpolizei, berittene Polizeistreifen, Fischereiaufseher des Amtes Neuhaus.

## Pommau, östlich

# Privelack

Gemeinde  
Amt Neuhaus  
Landkreis Lüneburg

Elbstraße K57 hinter dem Abzweig Stixe abbiegen. Der Deich darf überfahren werden.



Privelacker Haken



Angelplatz an der Elbe

Zuwegung	<p>Die Zuwegung erfolgt von der Elbstraße hinter dem Abzweig nach Stixe.</p> <p>Die Deichkrone darf überfahren werden.</p> <p>Für den Zugang zum Privelacker Haken und dem Pommauer Haken befindet sich gleich hinterm Deich ein Abstellplatz. Zum Angeln an der Elbe darf der Wiesenweg zwischen beiden Haken befahren werden.</p>
Parken	<p>Zum Angeln ist das Parken gleich hinter dem Deich und unmittelbar an der Elbe erlaubt.</p>
Beschilderung	<p>Die Beschilderung befindet sich gleich hinterm Deich und am Angelplatz an der Elbe.</p>
Orientierung	<p>Keine besondere Anmerkung</p>
Achtung	<p>Der Privelacker Haken sollte bevorzugt deichseitig beangelt werden, da es in der Vergangenheit zu Unstimmigkeiten mit dem ortsansässigen Verein gekommen war.</p> <p>.</p>
Bemerkungen	<p>Im Bereich unseres Fischereirechts in der Elbe von Elbe-km 519,6 bis 529,6 befinden sich 12 überlagernde gleichberechtigte Fischereirechte. Bei der Ausübung der Angelfischerei muss mit Überprüfungen unterschiedlicher Kontrollorgane gerechnet werden.</p> <p>Biosphärenreservatsverwaltung (Ranger), Wasserschutzpolizei, berittene Polizeistreifen, Fischereiaufseher des Amtes Neuhaus.</p>

## Impressum:

Herausgeber: Landesanglerverband Mecklenburg-Vorpommern e.V.  
OT Görslow, Siedlung 18a  
19067 Leezen

Autor: Werner Promer

Kopien oder Nachdrucke dieser Broschüre (auch auszugsweise) bedürfen der Genehmigung des Landesanglerverbandes Mecklenburg-Vorpommern e.V. OT Görslow, Siedlung 18a 19067 Leezen

Tel.: +49 3860 56030

Fax: +49 3860 560329

[info@lav-mv.de](mailto:info@lav-mv.de)

Mitglieder des Landesanglerverbandes und seiner nachgeordneten Vereine und Verbände sind davon ausgenommen.

## Quellennachweis:

1.



Herausgeber: Biosphärenreservatsverwaltung Niedersächsische Elbtalaue,  
Am Markt 1, 29456 Hitzacker, Tel. 05862-9673-0,  
E-Mail: [info@elbtalaue.niedersachsen.de](mailto:info@elbtalaue.niedersachsen.de),  
[www.elbtalaue.niedersachsen.de](http://www.elbtalaue.niedersachsen.de)

2. Niedersächsisches Fischereigesetz (Nds. FischG)  
Vom 1. Februar 1978 (Nds. GVBl. S. 81, 375 - VORIS 79300  
01 00 00 000 -), Zuletzt geändert durch Artikel 2 des Geset-  
zes vom 26. April 2007 (Nds. GVBl. S. 144)
3. Verordnung über die Fischerei in Binnengewässern  
(Binnenfischereiordnung) vom 6. Juli 1989
4. Gewässerordnung des LAV M-V e.V. (GWO) vom  
01.01.2023
5. Bildauszüge auf den Seiten 4 bis 20 aus den Infoblättern  
„Angelfischerei in Amt Neuhaus (Elb-km 512 bis 546)“
6. Bilder Seite 1-25: Werner Promer
7. Bilder Seite 26-27: Astrid und Harald Wolfram

## Angelfischerei in Amt Neuhaus (Elbe-km 512 bis 529)

Gemeinde  
Amt NeuhausBiosphärenreservat  
Niedersächsische  
ElbtalauaHerzlich willkommen im Biosphärenreservat  
„Niedersächsische Elbtalaua“!

Genießen Sie die Ruhe und Ungestörtheit der Auenlandschaft an der wieder fischreichen Elbe und ihren Nebengewässern. Wir wünschen Ihnen eine gute Zeit mit der Angelfischerei und schöne Naturerlebnisse in der Gemeinde Amt Neuhaus. Petri Heil. Sie bewegen sich hier in einem Schutzgebiet von internationaler Rang, in dem die Interessen der hier lebenden Menschen und ihrer Gäste mit den Schutzforderungen einer besonders artenreichen Lebenswelt in Einklang zu bringen sind.

Die Gemeinde Amt Neuhaus, die Vertreter der hiesigen Fischerei und die Verwaltung des Biosphärenreservats haben daher Regelungen insbesondere zur Nutzung von Kraftfahrzeugen in den geschützten Bereichen abgestimmt. Die Informationen dazu finden Sie in diesem Fallblatt.

Mit einer gültigen Angelerlaubnis haben Sie ein Uferbetretungsrecht. Bitte nutzen Sie es sorgsam und bitten Sie auch andere um Beachtung der Regeln. Schonen Sie empfindliche Bereiche (z. B. Röhrichte) und vermeiden Sie Schäden am Gewässerufer. Weitere Informationen finden Sie im Fallblatt „Fair zur Natur – (An)Gebote und Regeln im Biosphärenreservat“.



## Erholungsbereiche

Die rot umrandeten Erholungsbereiche am Elbufer können von jedermann auch abseits der Wege betreten und zu Erholungszwecken genutzt werden. Sie sind gleichzeitig vorgesehene Anlandebereiche für Wasserfahrzeuge.

## Angemessene Ausrüstung



Elbe bei Stolpe (Foto: Tobias)

## Zuwegungen und Einstellplätze

Nach dem Biosphärenreservatsgesetz ist das Befahren des wie ein Naturschutz geschützten Gebietsteils C im Biosphärenreservat zu Zwecken der Angelfischerei sätzlich nicht erlaubt. Auch die Deichverteidigungswege an der Binnen- und Außenelbe sind nicht für den öffentlichen Verkehr freigegeben.

Damit Sie dennoch entfernter liegende Gewässerabschnitte mit angemessenem Aufwand erreichen können, wurden in Abstimmung aller zuständigen Stellen geeignete Einstellplätze (E) und deren Zuwegungen festgelegt und zur Nutzung freigegeben. Sie schaffen zusammen mit den auf öffentlichen Wegen zu erreichenden Stellplätzen ein Netzwerk geeigneter Ausgangspunkte. Das Abstellen der Kfz entlang der E) nicht zulässig.

Das Befahren der Wege geschieht auf eigene Gefahr. Bitte halten Sie sich an die in der Karte dargestellten Standorte.

## Angelfischerei in Amt Neuhaus (Elbe-km 529 bis 546)

Gemeinde  
Amt NeuhausBiosphärenreservat  
Niedersächsische  
ElbtalauaHerzlich willkommen im Biosphärenreservat  
„Niedersächsische Elbtalaua“!

Genießen Sie die Ruhe und Ungestörtheit der Auenlandschaft an der wieder fischreichen Elbe und ihren Nebengewässern. Wir wünschen Ihnen eine gute Zeit mit der Angelfischerei und schöne Naturerlebnisse in der Gemeinde Amt Neuhaus. Petri Heil. Sie bewegen sich hier in einem Schutzgebiet von internationaler Rang, in dem die Interessen der hier lebenden Menschen und ihrer Gäste mit den Schutzforderungen einer besonders artenreichen Lebenswelt in Einklang zu bringen sind.

Die Gemeinde Amt Neuhaus, die Vertreter der hiesigen Fischerei und die Verwaltung des Biosphärenreservats haben daher Regelungen insbesondere zur Nutzung von Kraftfahrzeugen in den geschützten Bereichen abgestimmt. Die Informationen dazu finden Sie in diesem Fallblatt.

Mit einer gültigen Angelerlaubnis haben Sie ein Uferbetretungsrecht. Bitte nutzen Sie es sorgsam und bitten Sie auch andere um Beachtung der Regeln. Schonen Sie empfindliche Bereiche (z. B. Röhrichte) und vermeiden Sie Schäden am Gewässerufer. Weitere Informationen finden Sie im Fallblatt „Fair zur Natur – (An)Gebote und Regeln im Biosphärenreservat“.



## Erholungsbereiche

Die rot umrandeten Erholungsbereiche am Elbufer können von jedermann auch abseits der Wege betreten und zu Erholungszwecken genutzt werden. Sie sind gleichzeitig vorgesehene Anlandebereiche für Wasserfahrzeuge.

## Angemessene Ausrüstung

Bei der Ausübung der Angelfischerei ist der Einsatz eines Wetterschutzes selbstverständlich möglich. Zelten in der freien Landschaft ist nicht erlaubt. Sie verhalten sich richtig, wenn Sie die handelsüblichen Wetterschutzzeichnungen für Einzelpersonen in gedeckten Farben und ohne Boden nutzen und diese nicht zu Übermüdungszwecken einsetzen. Das Entzünden von Lagerfeuer, einschließlich Grillfeuer, abseits der dafür bestimmten Feuerstellen ist im Gebietsteil C des Biosphärenreservats verboten, ebenso wie das Zurücklassen von Müll oder das Versuchen von Lötlern.

## Verkaufsstellen für Angelfische in der Gemeinde Amt Neuhaus

1. Tourist-Information im Haus des Gastes, Am Markt 5, 19273 Neuhaus, Tel. 038841-20747  
(nur für Gewässerstrecken des Landesangehöriger Mecklenburg-Vorpommern e.V.)
2. Göldeer Freizeitmarkt, Poststraße 17, 19273 Neuhaus, Tel. 038841-21137  
(alle Gewässerstrecken)

sowie die örtlichen Angeleiwege auf Nachfrage

## IMPRESSUM

Herausgeber: Biosphärenreservatsverwaltung Niedersächsische Elbtalaua, Am Markt 1, 29456 Hitzacker, Tel. 05362-3673-0, E-Mail: info@elbtalaua.niedersachsen.de, www.elbtalaua.niedersachsen.de

In Zusammenarbeit mit der Gemeinde Amt Neuhaus

Stand: Mai 2020

## So schön kann Elbe sein



Und noch schöner



## An der Elbe geht ein Tag zur Neige



